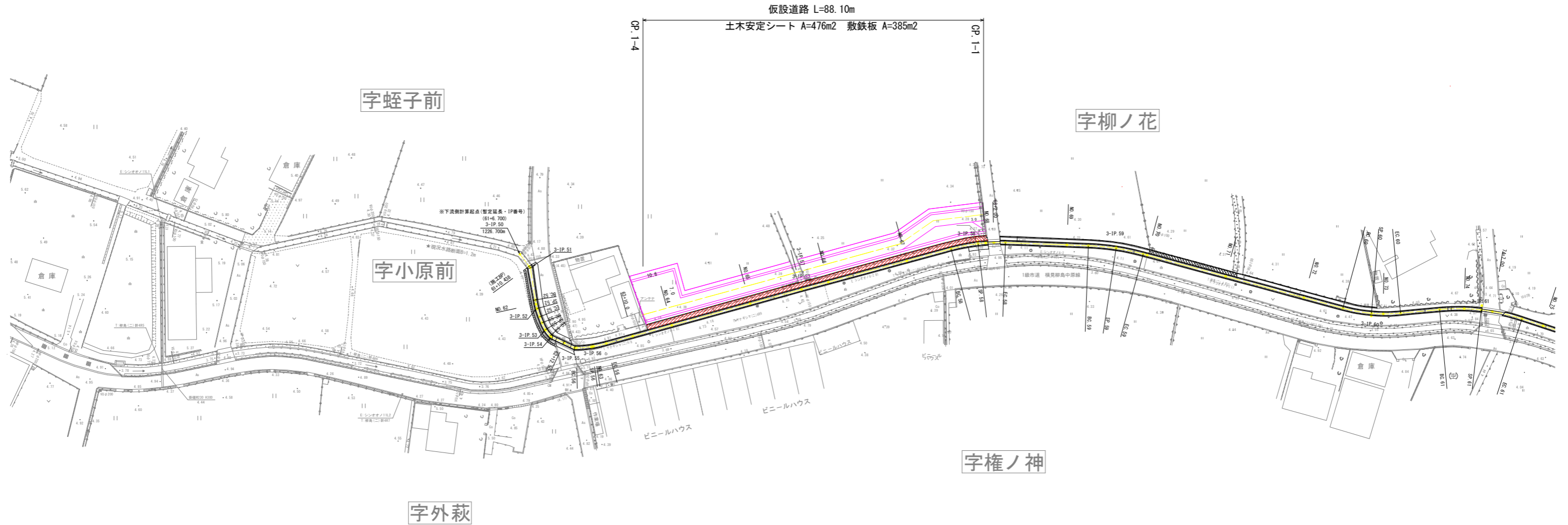


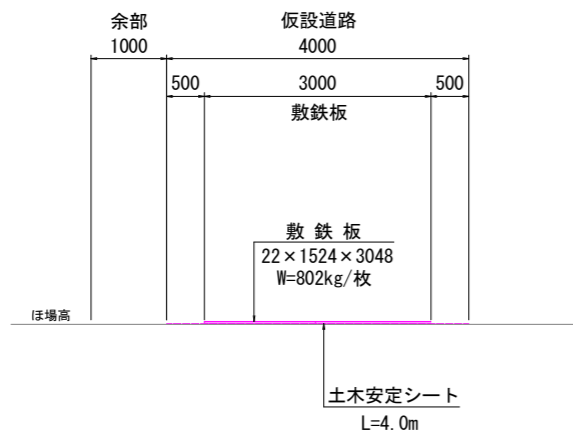
仮設平面図

S=1:500



仮設道路・標準図

S=1:50



基準点座標値

	X座標	Y座標	Z座標
基111-柳島用水3-1	104338.811	105817.721	4.829
基111-R4柳島用水3-2	104272.952	105804.257	4.750
4-T1	104327.589	105824.988	4.792
4-T2	104326.645	105672.241	4.735
4-T3	104313.422	105715.311	4.675
4-T4	104288.108	105753.472	4.695
4-T9	104423.338	105482.798	4.695
4-T10	104395.056	105559.963	5.023
4-T11	104383.812	105559.963	4.803

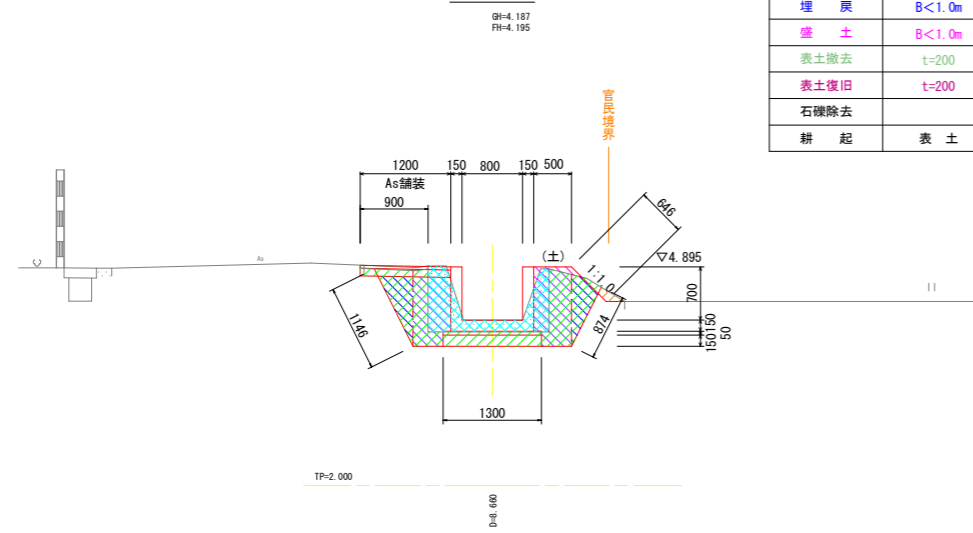
参考図面

工事名	R8阿耕 長寿命化 那賀川南岸3期 柳島用水3-3工事(着指)(企育)		
路線名等	那賀川南岸3期地区		
工事箇所	阿南市柳島町		
図面名	平面図		
縮尺	S=1:500	図面番号	1 / 3
会社名			
事業者名	徳島県阿南農林事務所		

土工参考図 (1)

S=1:50

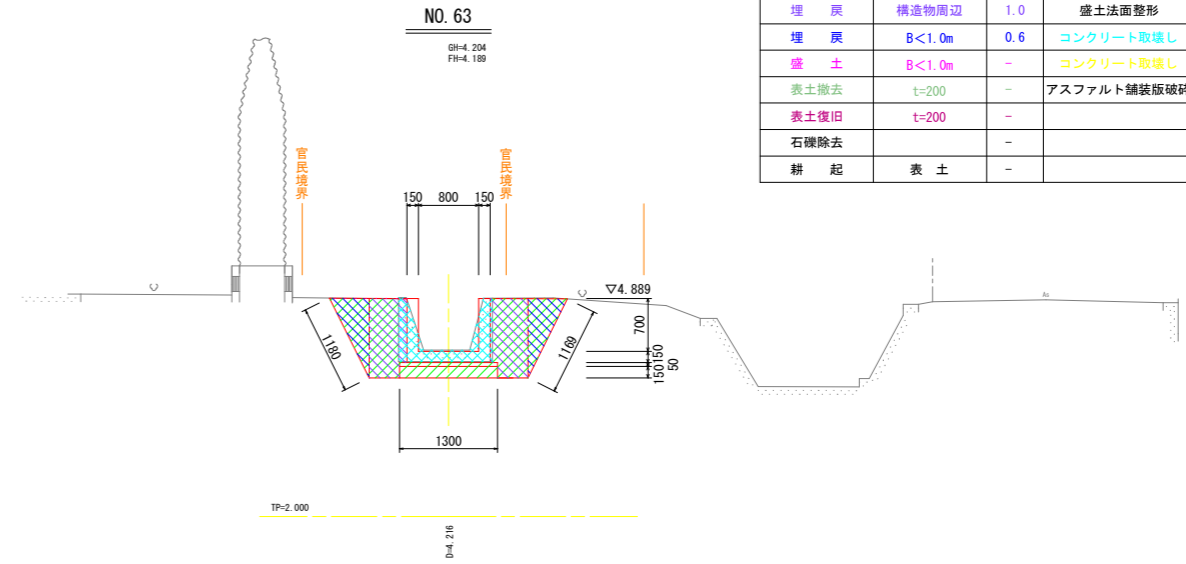
(62+8.660)
EC. 53



EC. 53 (NO. 62+8.660)

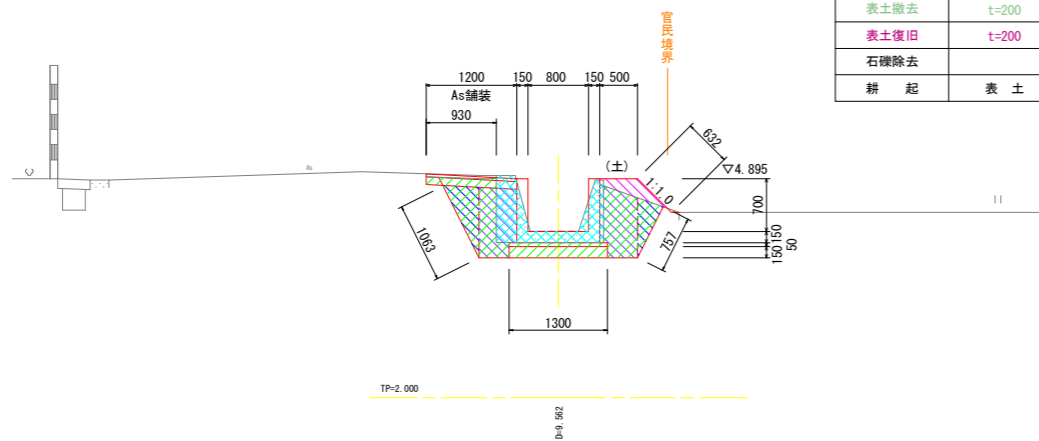
名称	規格	数量	名称	規格	数量
床掘	土砂	1.3	基面整正	土砂	1.30
掘削	土砂	0.1	法面荒仕上げ	土砂	2.02
埋戻	構造物周辺	0.9	盛土法面整形	畦畔	0.65
埋戻	B<1.0m	0.4	コンクリート取壊し	鉄筋	0.65
盛土	B<1.0m	0.1	コンクリート取壊し	無筋	-
表土撤去	t=200	-	アスファルト舗装版破砕	t=40	0.90
表土復旧	t=200	-			
石礫除去	-	-			
耕起	表土	-			

NO. 63



名称	規格	数量	名称	規格	数量
床掘	土砂	1.7	基面整正	土砂	1.30
掘削	土砂	-	法面荒仕上げ	土砂	2.35
埋戻	構造物周辺	1.0	盛土法面整形	畦畔	-
埋戻	B<1.0m	0.6	コンクリート取壊し	鉄筋	0.65
盛土	B<1.0m	-	コンクリート取壊し	無筋	-
表土撤去	t=200	-	アスファルト舗装版破砕	t=40	-
表土復旧	t=200	-			
石礫除去	-	-			
耕起	表土	-			

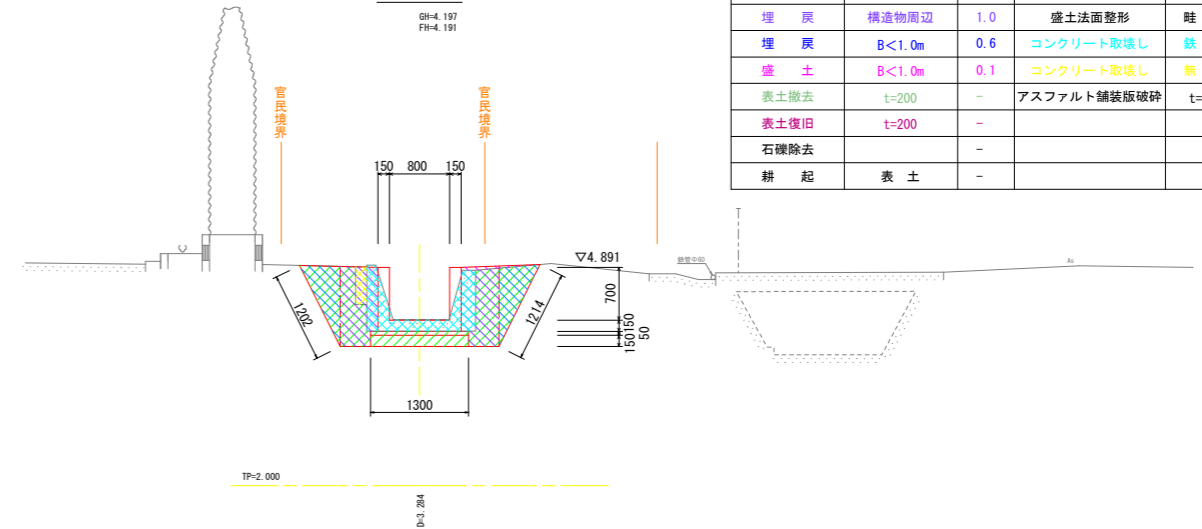
NO. 62



NO. 62

名称	規格	数量	名称	規格	数量
床掘	土砂	1.3	基面整正	土砂	1.30
掘削	土砂	-	法面荒仕上げ	土砂	1.82
埋戻	構造物周辺	0.8	盛土法面整形	畦畔	0.63
埋戻	B<1.0m	0.4	コンクリート取壊し	鉄筋	0.62
盛土	B<1.0m	0.1	コンクリート取壊し	無筋	-
表土撤去	t=200	-	アスファルト舗装版破砕	t=40	0.93
表土復旧	t=200	-			
石礫除去	-	-			
耕起	表土	-			

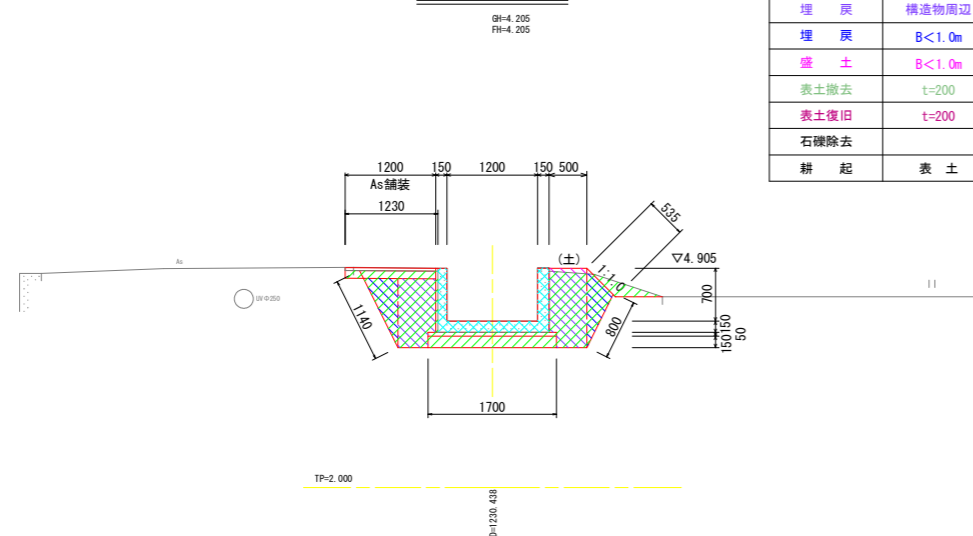
(62+15.784)
BC. 56



BC. 56 (NO. 62+15.784)

名称	規格	数量	名称	規格	数量
床掘	土砂	1.5	基面整正	土砂	1.30
掘削	土砂	-	法面荒仕上げ	土砂	2.42
埋戻	構造物周辺	1.0	盛土法面整形	畦畔	-
埋戻	B<1.0m	0.6	コンクリート取壊し	鉄筋	0.56
盛土	B<1.0m	0.1	コンクリート取壊し	無筋	0.08
表土撤去	t=200	-	アスファルト舗装版破砕	t=40	-
表土復旧	t=200	-			
石礫除去	-	-			
耕起	表土	-			

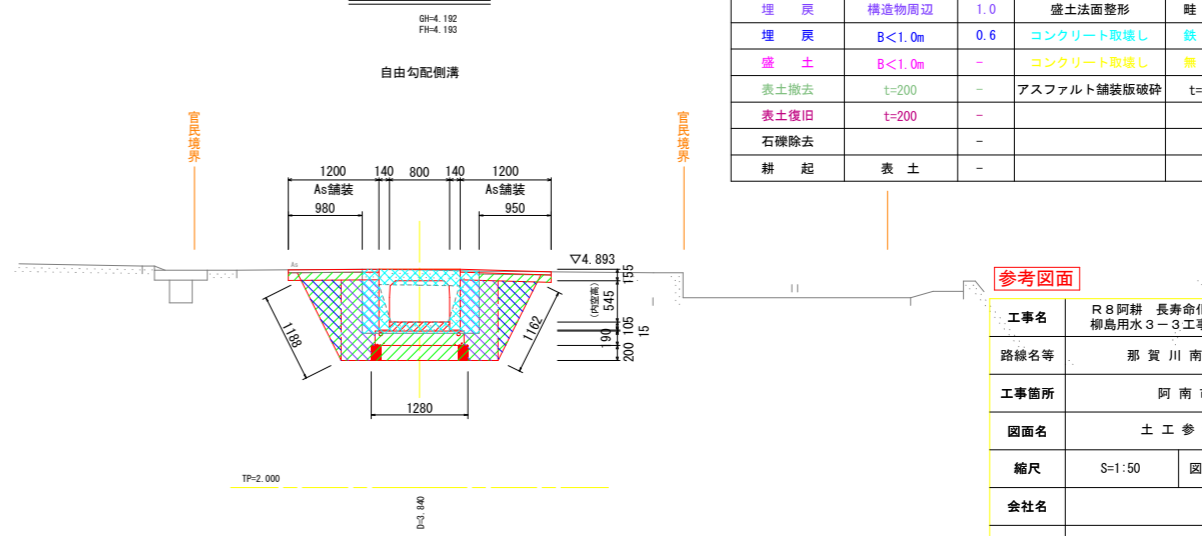
(BP)
NO. 61+10.438



NO. 61+10.438

名称	規格	数量	名称	規格	数量
床掘	土砂	1.9	基面整正	土砂	1.70
掘削	土砂	-	法面荒仕上げ	土砂	1.94
埋戻	構造物周辺	0.9	盛土法面整形	畦畔	0.47
埋戻	B<1.0m	0.4	コンクリート取壊し	鉄筋	0.41
盛土	B<1.0m	0.1	コンクリート取壊し	無筋	-
表土撤去	t=200	-	アスファルト舗装版破砕	t=40	1.23
表土復旧	t=200	-			
石礫除去	-	-			
耕起	表土	-			

NO. 62+12.50



NO. 62+12.50

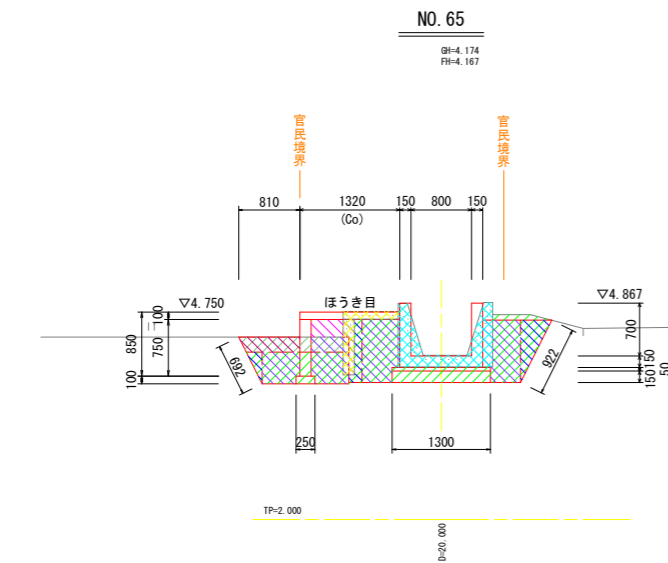
名称	規格	数量	名称	規格	数量
床掘	土砂	1.8	基面整正	土砂	1.28
掘削	土砂	-	法面荒仕上げ	土砂	2.35
埋戻	構造物周辺	1.0	盛土法面整形	畦畔	-
埋戻	B<1.0m	0.6	コンクリート取壊し	鉄筋	0.85
盛土	B<1.0m	-	コンクリート取壊し	無筋	-
表土撤去	t=200	-	アスファルト舗装版破砕	t=40	1.93
表土復旧	t=200	-			
石礫除去	-	-			
耕起	表土	-			

参考図面

工事名	R8阿耕 長寿命化 那賀川南岸3期 柳島用水3-3工事 (着指) (企育)		
路線名等	那賀川南岸3期地区		
工事箇所	阿南市柳島町		
図面名	土工参考図(1)		
縮尺	S=1:50	図面番号	2 / 3
会社名			
事業者名	徳島県阿南農林事務所		

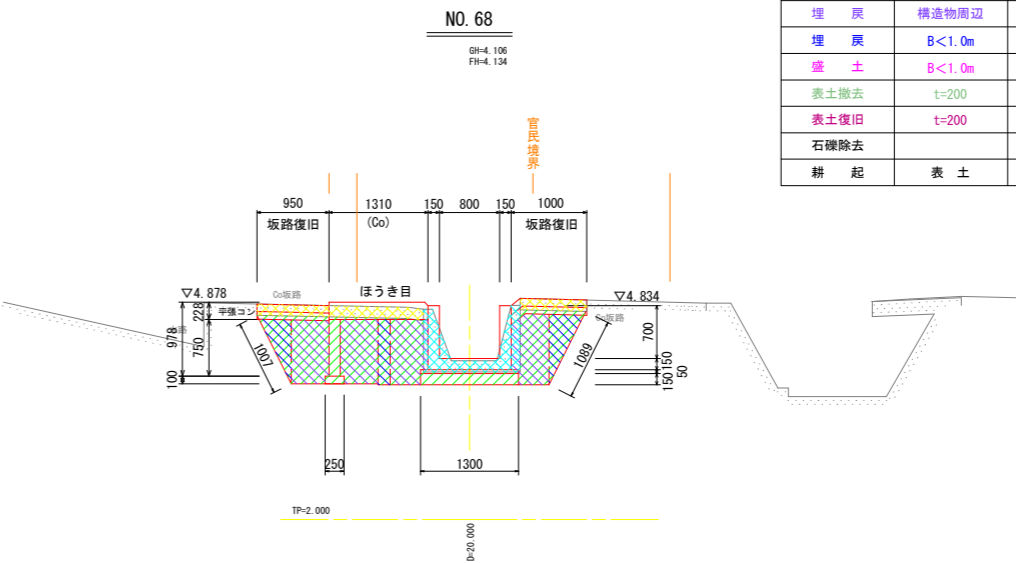
土工参考図 (2)

S=1:50



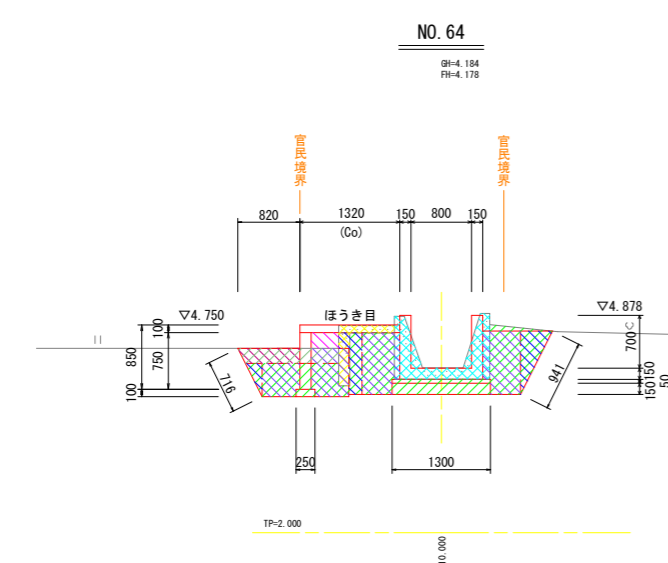
NO. 65

名称	規格	数量	名称	規格	数量
床掘	土砂	1.8	基面整正	土砂	1.55
掘削	土砂	-	法面荒仕上げ	土砂	1.61
埋戻	構造物周辺	1.3	盛土法面整形	畦畔	-
埋戻	B<1.0m	0.4	コンクリート取壊し	鉄筋	0.50
盛土	B<1.0m	0.1	コンクリート取壊し	無筋	0.18
表土撤去	t=200	0.3	アスファルト舗装版破砕	t=40	-
表土復旧	t=200	0.2			
石礫除去		0.8			
耕起	表土	0.8			



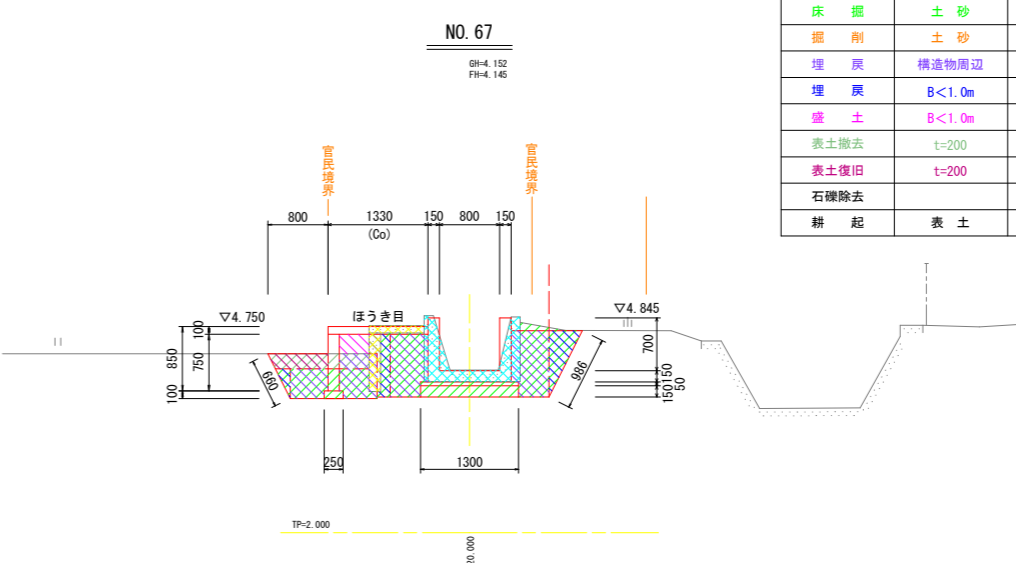
NO. 68

名称	規格	数量	名称	規格	数量
床掘	土砂	2.6	基面整正	土砂	1.55
掘削	土砂	-	法面荒仕上げ	土砂	2.10
埋戻	構造物周辺	1.7	盛土法面整形	畦畔	-
埋戻	B<1.0m	0.5	コンクリート取壊し	鉄筋	0.52
盛土	B<1.0m	-	コンクリート取壊し	無筋	0.46
表土撤去	t=200	-	アスファルト舗装版破砕	t=40	-
表土復旧	t=200	-			
石礫除去		-			
耕起	表土	-			



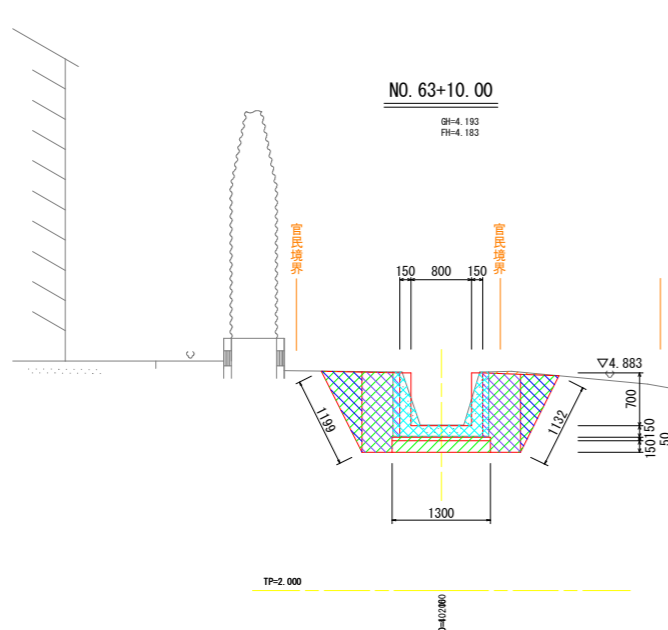
NO. 64

名称	規格	数量	名称	規格	数量
床掘	土砂	1.8	基面整正	土砂	1.55
掘削	土砂	-	法面荒仕上げ	土砂	1.66
埋戻	構造物周辺	1.3	盛土法面整形	畦畔	-
埋戻	B<1.0m	0.4	コンクリート取壊し	鉄筋	0.53
盛土	B<1.0m	0.1	コンクリート取壊し	無筋	0.18
表土撤去	t=200	0.3	アスファルト舗装版破砕	t=40	-
表土復旧	t=200	0.2			
石礫除去		0.8			
耕起	表土	0.8			



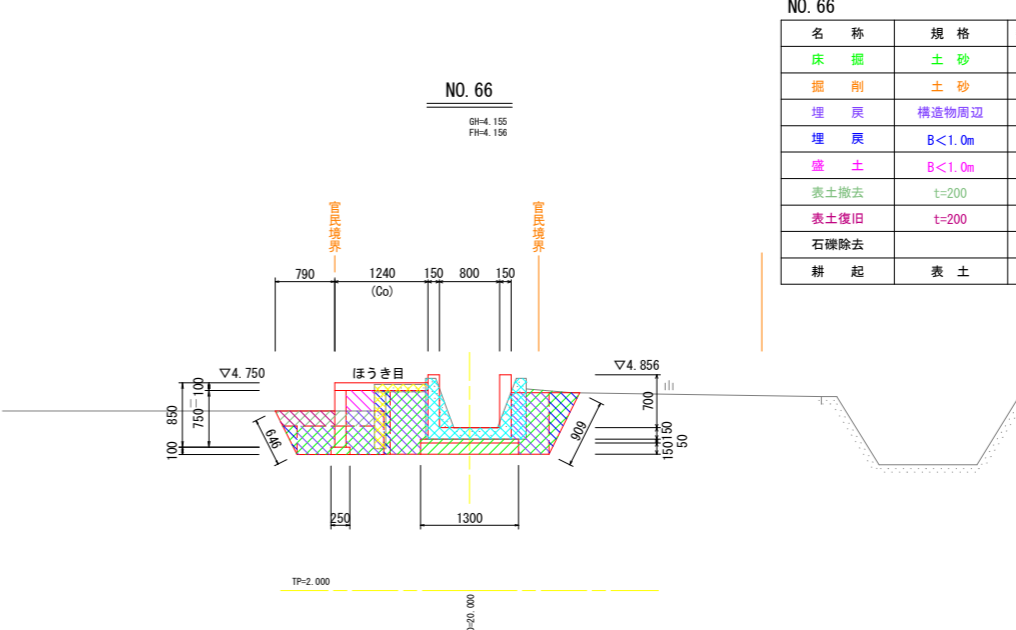
NO. 67

名称	規格	数量	名称	規格	数量
床掘	土砂	1.8	基面整正	土砂	1.55
掘削	土砂	-	法面荒仕上げ	土砂	1.65
埋戻	構造物周辺	1.3	盛土法面整形	畦畔	-
埋戻	B<1.0m	0.4	コンクリート取壊し	鉄筋	0.50
盛土	B<1.0m	0.1	コンクリート取壊し	無筋	0.19
表土撤去	t=200	0.3	アスファルト舗装版破砕	t=40	-
表土復旧	t=200	0.2			
石礫除去		0.8			
耕起	表土	0.8			



NO. 63+10.00

名称	規格	数量	名称	規格	数量
床掘	土砂	1.7	基面整正	土砂	1.30
掘削	土砂	-	法面荒仕上げ	土砂	2.33
埋戻	構造物周辺	1.0	盛土法面整形	畦畔	-
埋戻	B<1.0m	0.6	コンクリート取壊し	鉄筋	0.52
盛土	B<1.0m	-	コンクリート取壊し	無筋	-
表土撤去	t=200	-	アスファルト舗装版破砕	t=40	-
表土復旧	t=200	-			
石礫除去		-			
耕起	表土	-			



NO. 66

名称	規格	数量	名称	規格	数量
床掘	土砂	1.6	基面整正	土砂	1.55
掘削	土砂	-	法面荒仕上げ	土砂	1.56
埋戻	構造物周辺	1.3	盛土法面整形	畦畔	-
埋戻	B<1.0m	0.3	コンクリート取壊し	鉄筋	0.53
盛土	B<1.0m	0.1	コンクリート取壊し	無筋	0.18
表土撤去	t=200	0.3	アスファルト舗装版破砕	t=40	-
表土復旧	t=200	0.2			
石礫除去		0.8			
耕起	表土	0.8			

参考図面

工事名	R8阿耕 長寿命化 那賀川南岸3期 柳島用水3-3工事(着指)(企育)
路線名等	那賀川南岸3期地区
工事箇所	阿南市柳島町
図面名	土工参考図(2)
縮尺	S=1:50 図面番号 3/3
会社名	
事業者名	徳島県阿南農林事務所